

capacità edificabili attribuite a ciascun lotto.

DIMENSIONI E FORMAZIONE DEI LOTTI

LOTTO	SUPERFICIE LOTTO MQ	I.F. MC/MQ	VOLUME INSEDIABILE MC	I.T.	SUPERFICIE EDIFICABILE SALVO RISPETTO DISTANZE MQ
1	581,00	1,34	779,00	0,50	290,50
2	577,00	1,34	773,00	0,50	288,50
3	486,00	1,34	651,00	0,50	243,00
4	375,00	1,34	503,00	0,50	187,50
5	405,00	1,34	543,00	0,50	202,50
6	451,00	1,34	604,00	0,50	225,50
7	451,00	1,34	604,00	0,50	225,50
8	447,00	1,34	610,00	0,50	223,50
9	456,00	1,34	611,00	0,50	228,00
10	455,00	1,34	610,00	0,50	227,50
11	460,00	1,34	616,00	0,50	230,00
12	463,00	1,34	620,00	0,50	231,50
13	449,00	1,34	617,00	0,50	224,50
14	511,00	1,34	685,00	0,50	255,50
15	593,00	1,34	795,00	0,50	296,50
16	378,00	1,34	507,00	0,50	189,00
17	351,00	1,34	470,00	0,50	175,50

SOMMARIO MQ 7889,00 MC 10598,00

LOTTE RESIDENZIALI IN PROGETTO					
18	390,00	1,507	588,00	0,50	195,00
19	547,00	1,076	589,00	0,50	273,50

Volumetria servizi pubblici trasformabile in residenza (L.R. 30/6/2011 n°12; capo V art. 18 comma 32) MC 1177,50
 Volumetria totale in progetto MC 1177,00

RIEPILOGO	
Superficie lotti esistenti	MQ 7889,00
Superficie lotti in progetto	MQ 937,00
TOTALE	MQ 8826,00

Volumetria da piano di lottizzazione	MC 10598,00
Volumetria totale in progetto	MC 1177,00
TOTALE	MC 11775,00

DATI TECNICI


STANDARD

SUPERFICI LOTTIZZABILI E VOLUMI			
SUPERFICIE LOTTIZZABILE	MQ	11775,00	Reali da rilievo
	I.F.	MC1/MQ	
	VOLUMI REALIZZABILI	11775,00	
	VOLUMI PER SERVIZI 10%	1177,50	
	VOLUMI PER RESIDENZE	10597,50	

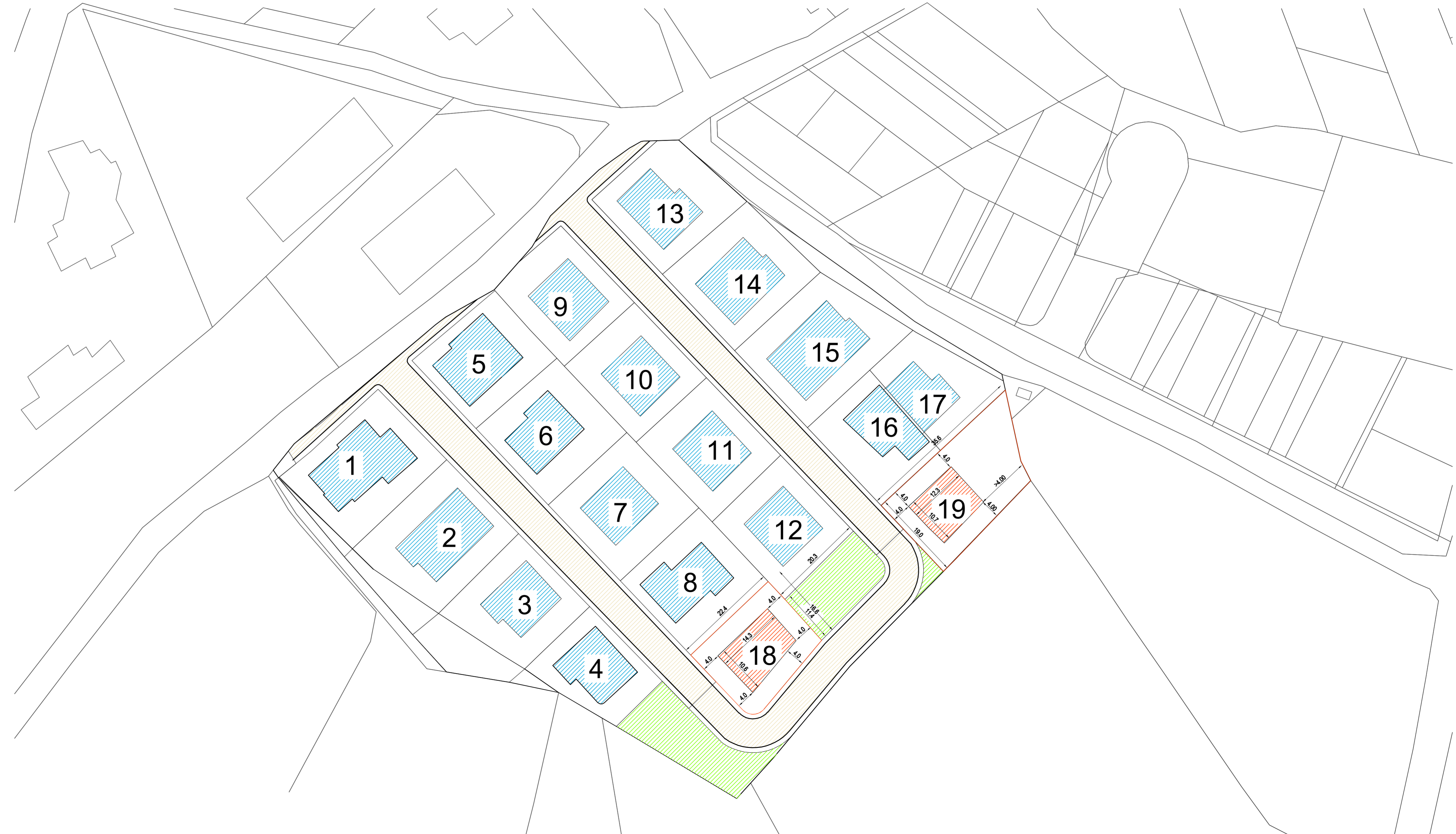
DATI PIANO APPROVATO


SUP FONDIARIA	= MQ	7889,00
SUP VERDE URBANO S1-2-3	= MQ	2120,00
SUP VIABILITA' E PARCHEGGI S4	= MQ	1766,00
TOTALE		11775,00

Legenda Progetto

-  Edifici residenziali stato di fatto 7889 mc
-  Lotti di progetto 18 390 mq
-  Lotti di progetto 19 547 mq
-  Edificio res. di progetto 18 (lotto 18) 429 mc
-  Edificio res. di progetto 19 (lotto 19) 429 mc

Volumetria servizi pubblici trasformabile in residenza (L.R. 30/6/2011 n°12; capo V art. 18 comma 32)	mc. 1177,50
Volumetria totale in progetto	mc. 1177,00





COMUNE DI MUSEI
 PROVINCIA DI CARBONIA-IGLESIAS

VARIANTE AL PIANO DI LOTTIZZAZIONE DENOMINATO "MURTAS - MURTAS"

Progettista:
Ing. Palmiro Palmas

Resp. del Procedimento:

il Sindaco:
Francesco Loi

TAVOLA 6

PLANOVOLUMETRICO
SITUAZIONE IN PROGETTO

Scala: 1:400

Data: Aprile 2016
Rev.
Protocollo: